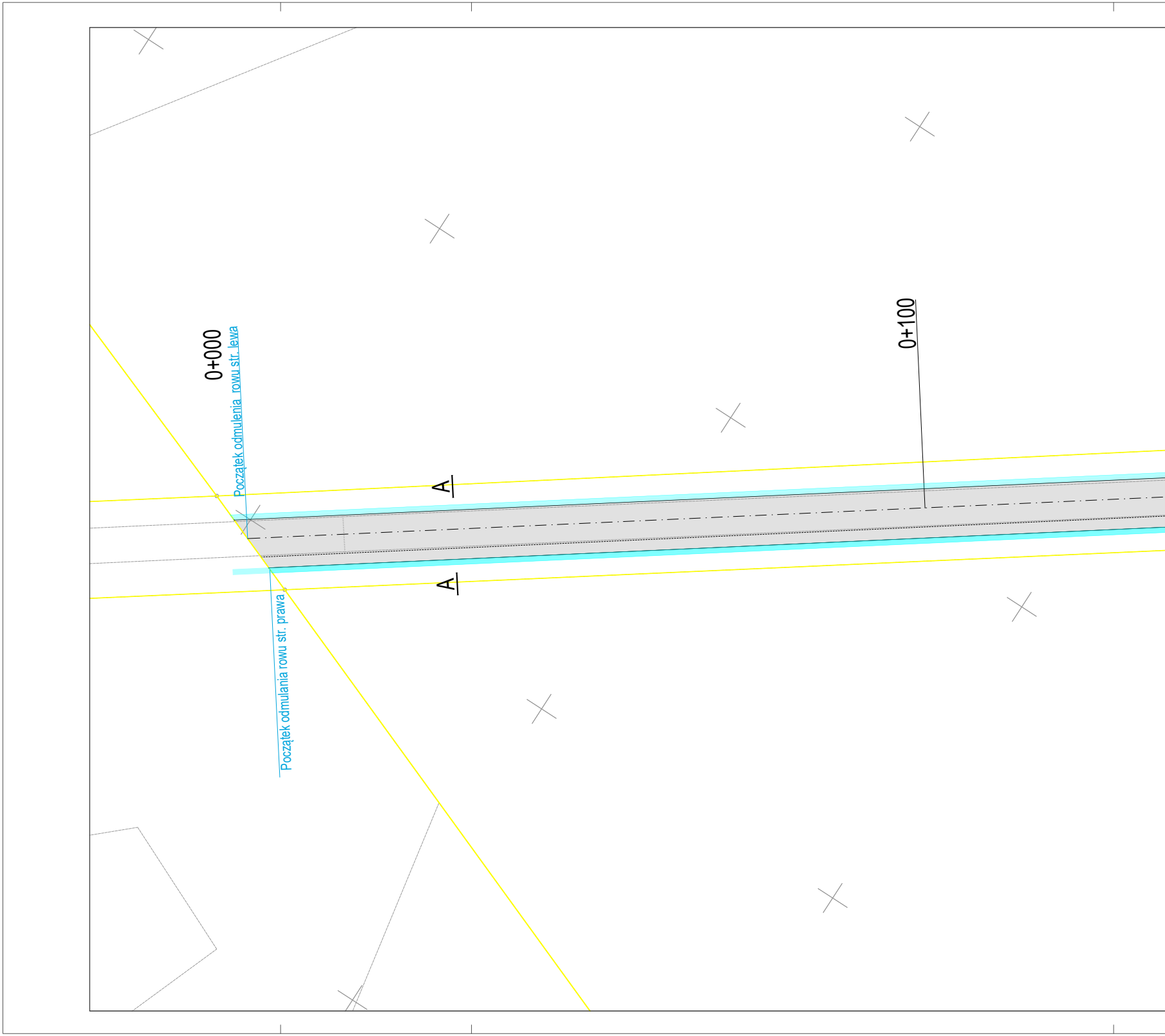
0+000
Początek odmulenia rowu str. lewa
A
0+100
A
Początek odmulania rowu str. prawa

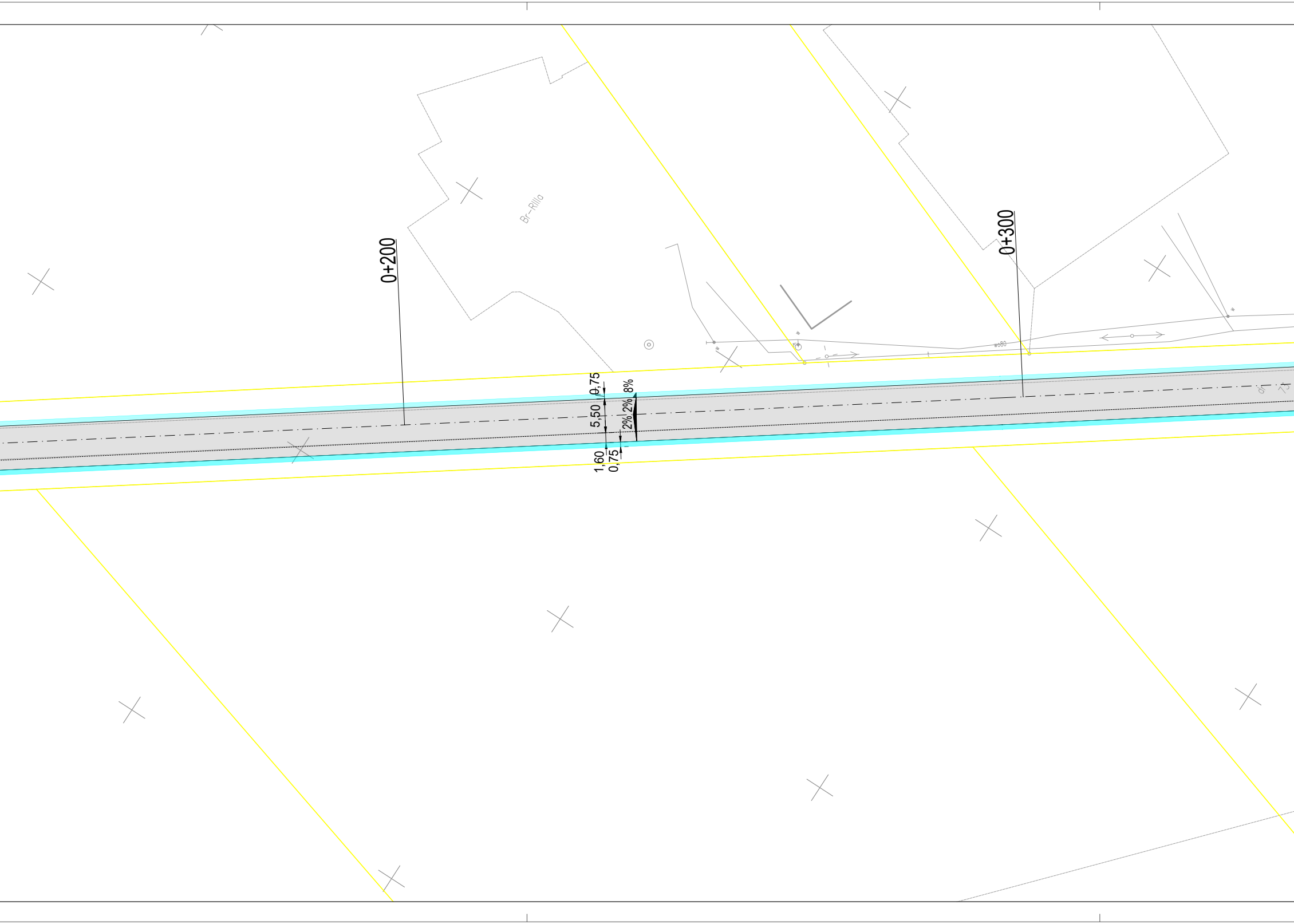
0+200
Br-Rillo
0+300
wo80
0,75
5,50
1,60
0,75
8%
2%
2%

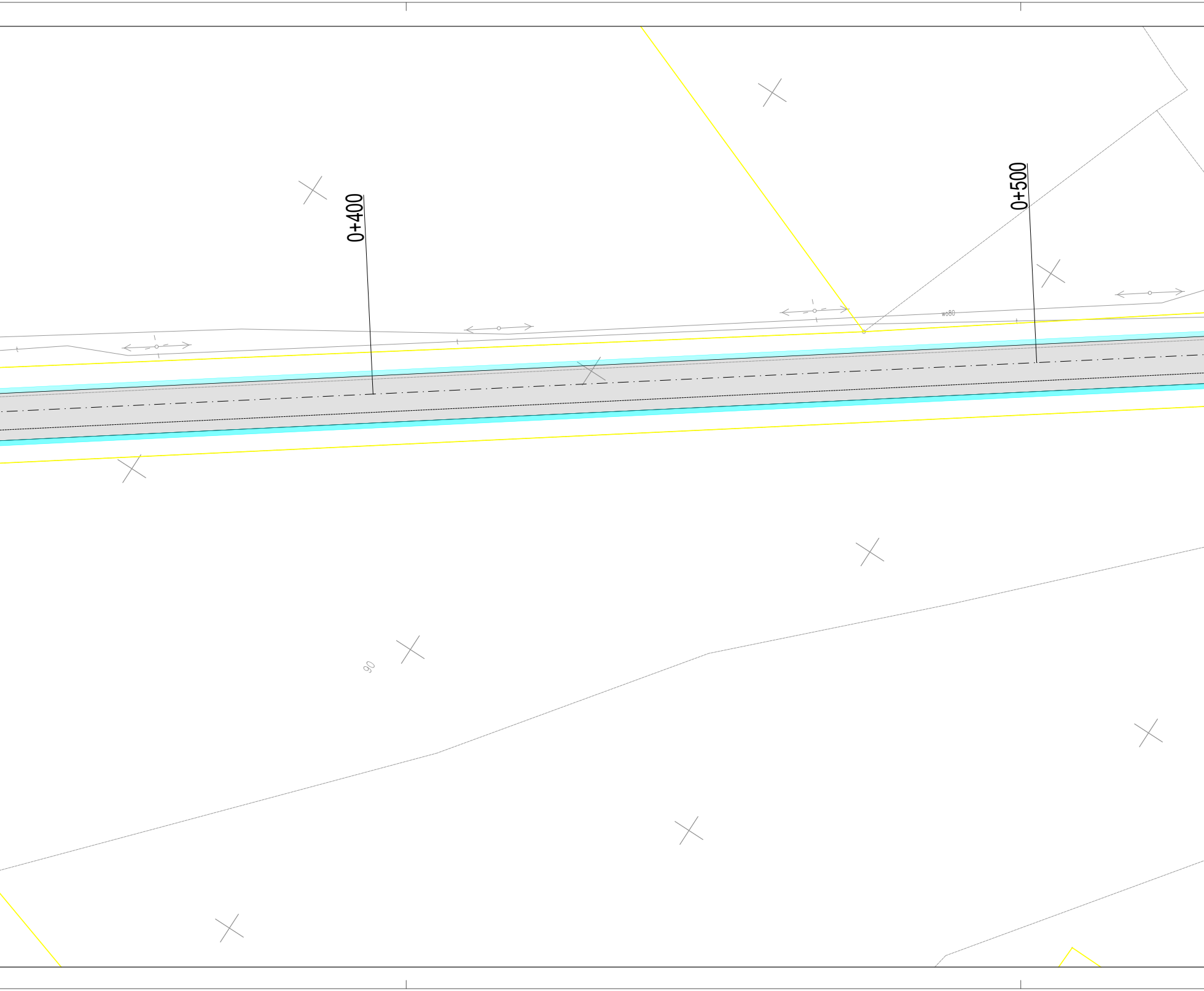
0+400
0+500
wo80
90

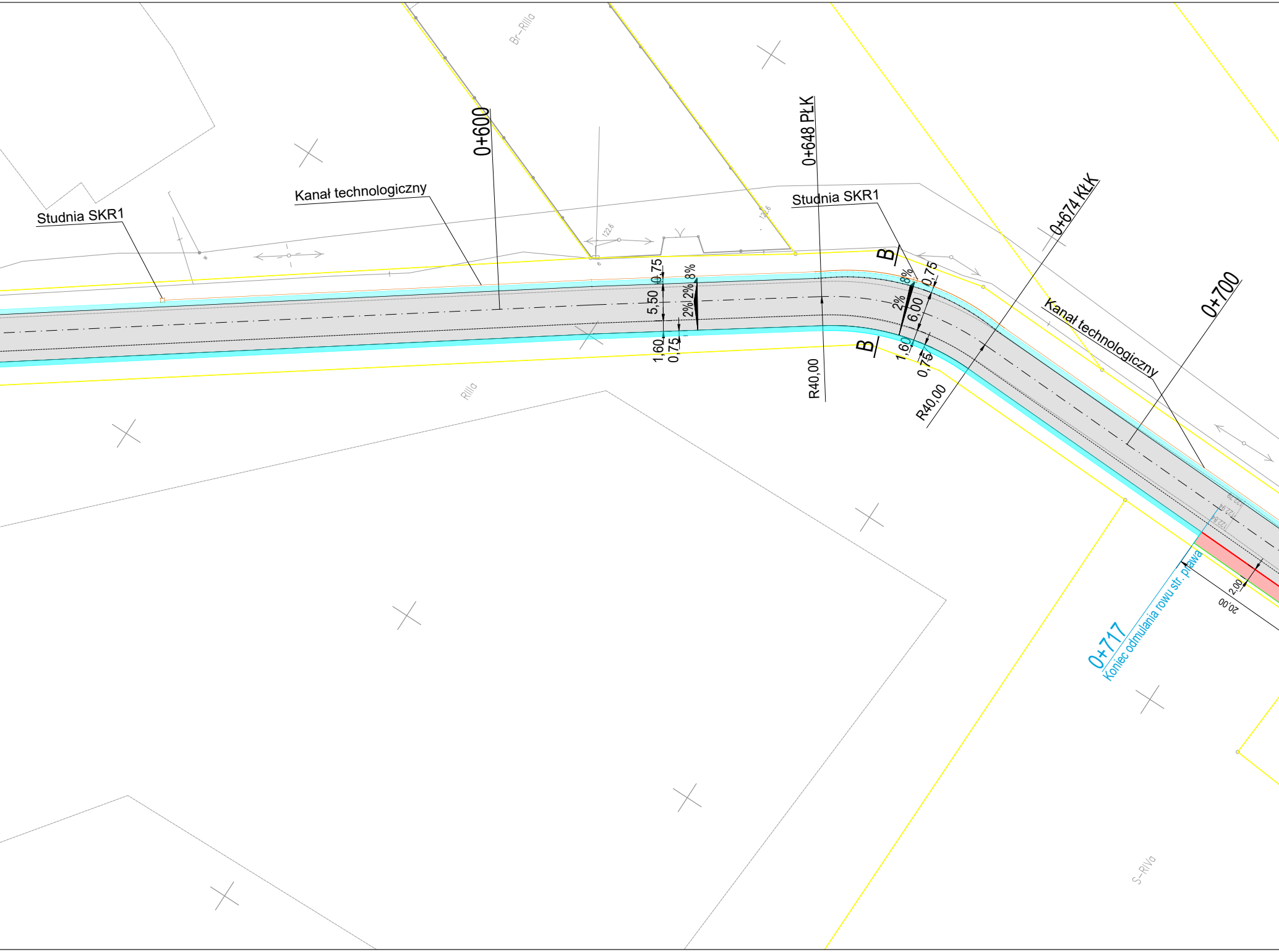
Br-RIIIa
Studnia SKR1
Kanał technologiczny
0+600
0+648 PŁK
Studnia SKR1
0+674 KŁK
0+700
Kanał technologiczny
B
B
0,75
5,50
1,60
0,75
2%
2%
8%
2%
8%
6,00
0,75
1,60
0,75
R40,00
R40,00
RIIIa
0+717
Koniec odmulania rowu str. prawa
2,00
20,00
S-RIVa

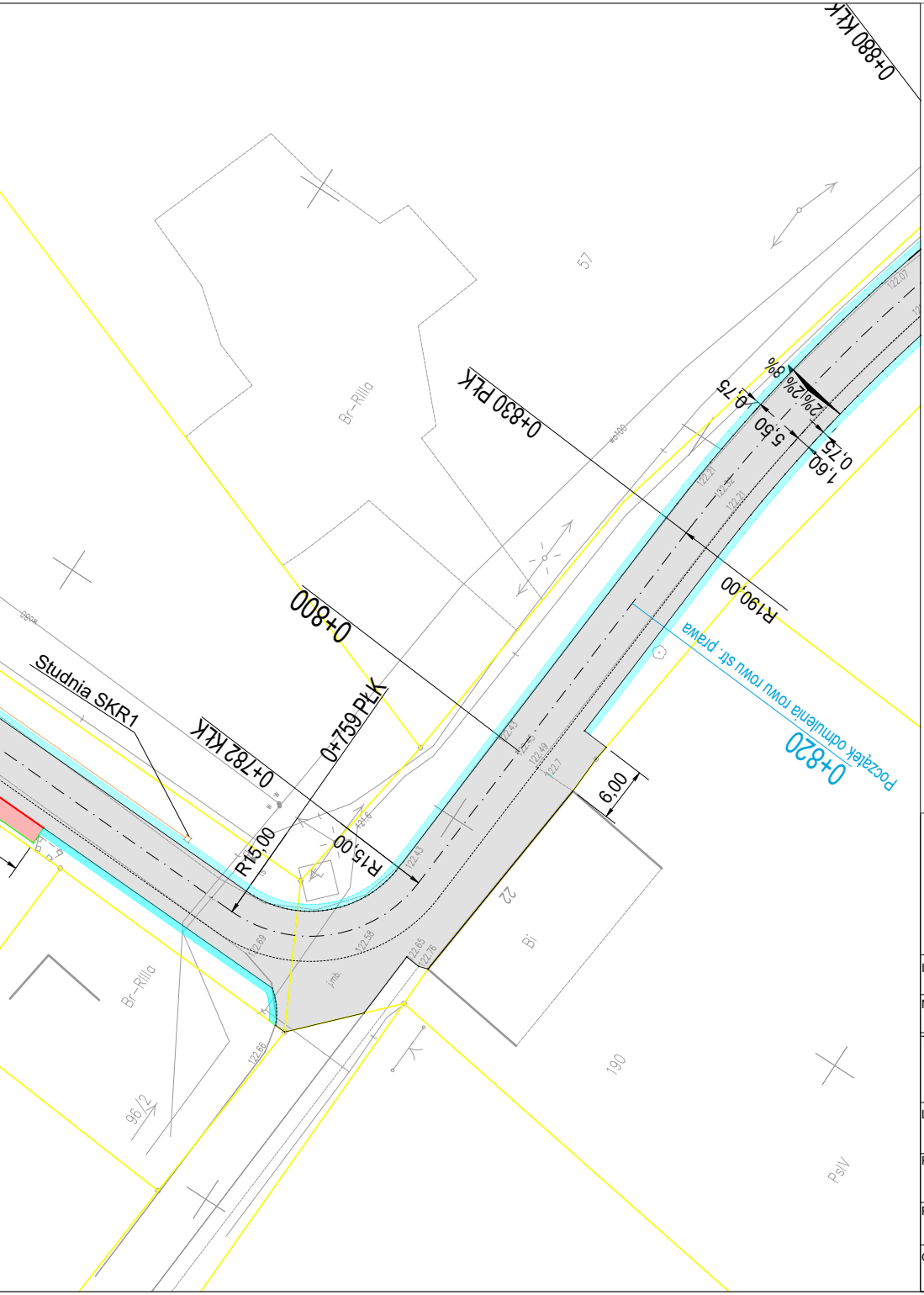
0+880 KłK
57
Br-RIIIa
0+830 PŁK
0,75
8%
2%
2%
5,50
0,75
1,60
122,21
R190,00
Początek odnulenia rowu str. prawa
0+820
0+800
Studnia SKR1
0+782 KłK
0+759 PŁK
R15,00
R15,00
6,00
22
Bi
Br-RIIIa
96/2
190
PsIV

PROJEKT ZAGOSPODAROWANIA TERENU
SKALA1:500

Legenda:

—	Projektowana krawędź jezdni
—	Istniejący krawężnik 15x30x100 wystający 12 cm
—	Projektowany krawężnik 15x30x100 wystający 12 cm
┄	Betonowy krawężnik 15x30x100 obniżony
—	Obrzeże betonowe 8x30x100
▨	Nawierzchnia jezdni i bitumicznego pobocza
🟦	Pobocza
🟥	Projektowany peron z kostki betonowej

ZAKŁAD USŁUG PROJEKTOWO-BUDOWLANYCH
"R-PROJEKT"
ul. Ks. W. Blizińskiego 1
62-850 Lisków
tel. 606 471 330
email: rygas.projekt@gmail.com

INWESTOR : Gmina Żelazków
Żelazków 138, 62-817 Żelazków

NAZWA OBIEKTU: Droga powiatowa nr 4587P

branża: DROGOWA

TEMAT OPRACOWANIA:
Przebudowa drogi powiatowej nr 4587P na odcinku
od Złotnik Wielkich do granicy gminy Żelazków

LOKALIZACJA:
Złotniki Małe ,
gm.Żelazków

dz.: 73, 97/2 - obr.0023 Złotniki Małe
dz.: 54, 65, 122/1 - obr. 0024 Złotniki Wielkie
jedn. ewid 300711_2 Żelazków

RYSUNEK: Projekt Zagospodarowania Terenu

nr rysunku 2

skala: 1:500

PROJEKTANT : WKP/0300/POOD/13
inż. Arkadiusz Rygas

podpis:

OPRACOWAŁ:
inż. Arkadiusz Rygas

podpis: